




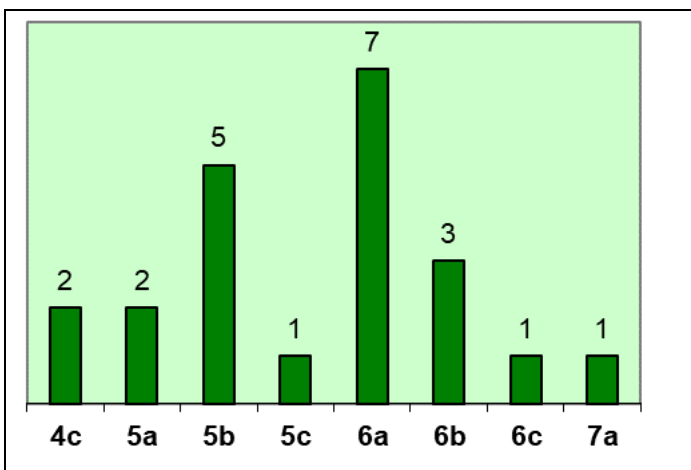
# Arrampicare intorno al Lario

larioclimb.paolo-sonja.net



## FALESIA DEL PUNGITOPO

BELLEZZA	ESP.	QUOTA	PERIODO	AVV.	ALTEZZA	STILE	LIVELLO	ATTREZZATURA	CORDA
★	SW	350m		15'	30m		4c/7a	FIX 😊 P1	1X70
Coordinate WGS84: Parcheggio <a href="#">N45 52.685 E9 22.361</a> - Falesia <a href="#">N45 52.810 E9 22.391</a>									



Piccola falesia in zona Pradello, in un gradevole angolino nel bosco sotto la grande bastionata che sovrasta la sponda orientale del Lago di Lecco. Il primo settore, LA PIRAMIDE, è una ripida placca bianca di roccia solida e fessurata, con tratti liscissimi ed altri un poco strapiombanti. Il secondo, LO STIVALE, è più vasto e complesso, con stili di arrampicata molto diversi anche sullo stesso tiro, passando da tratti fisici in leggero strapiombo a placchette complicate, spesso "senza piedi". Roccia da buona ad ottima.

### Periodo

Tutto l'anno escludendo l'estate; nel primo settore il sole arriva più tardi rispetto al secondo. La roccia bianca asciuga subito, per gli strapiombini dello STIVALE ci vuole più tempo.

### Chiodatura

Ottima a golfari (fix).

### Chiodatori

Gianni Ronchi e Flavio De Stefani nel 2011, autofinanziandosi, hanno recuperato un vecchio cantiere degli anni '90 dello stesso De Stefani, compiendo un gran lavoro di pulizia in parete ed alla base. Alessandro Ronchi e Flavio De Stefani nel 2019-2020 effettuano la manutenzione, con l'aggiunta di nuovi tiri.

### Accesso

Da Lecco seguire il lungolago verso Colico-Sondrio uscendo dalla città. Dopo circa 2 km, prima di immettersi nella nuova SS36, voltare a dx sotto le arcate della ferrovia e proseguire lungo la strada fino al termine della leggera salita. Lasciare l'auto poco prima di un viadotto (**per non intralciare il parcheggio ai residenti delle case più avanti**). Seguendo le indicazioni superare il muretto a monte e salire dritti per la traccia, che poi va a sx e, dopo una breve discesa, entra nel letto ghiaioso di un torrente in secca. Salire oltrepassando 2 reti paramassi, giungendo su terreno aperto. Poco prima della grande parete voltare a sx e seguire un ripido sentiero, in cima al quale dopo 50 metri si incontra LA PIRAMIDE. Il sentiero prosegue in discesa fino allo STIVALE. 15 minuti.

**NOTA: evitare la falesia dopo piogge intense; il sentiero passa sotto il tiro di un canale a 200m da terra, normalmente asciutto, che si trasforma velocemente in una grossa cascata.**

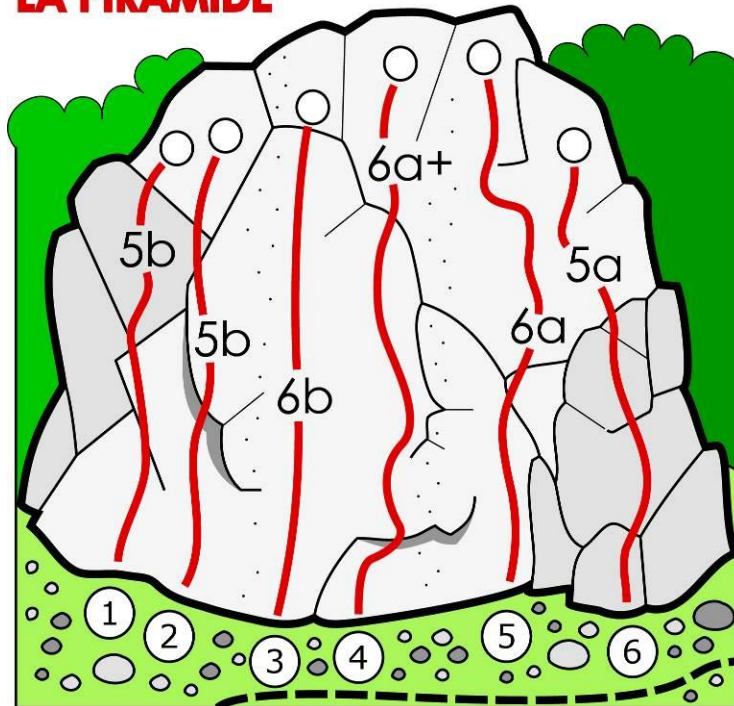


# Arrampicare intorno al Lario

[larioclimb.paolo-sonja.net](http://larioclimb.paolo-sonja.net)



## LA PIRAMIDE



### SETTORE LA PIRAMIDE

1 CARA...IBICO	5b 13m
2 CARI...BU	5b 13m
3 TIVANO	6b 13m Placca tecnica
4 ANCHE I CANI SOGNANO	6a+ 18m Movimento singolo
5 PERLE DI SAGGEZZA ★	6a 18m Breve sequenza da capire in alto
6 SEMPRE INSIEME	5a 13m

